






- LEGENDA:
-  - hydrant p.poż. DN80
 -  - sieć wodociągowa Ø110/160mm
 -  - sięgacze do indywidualnych działek Ø40mm
 -  - projektowany wodociąg (odrębne opracowanie)
 -  15 - punkty charakterystyczne sieci

JEDNOSTKA PROJEKTOWA:			
ul. Twarda 18, 00-105 Warszawa tel. kom. 609 000 370 e-mail: biuro@zaprojektujwybuduj.pl www.zaprojektujwybuduj.pl			
FAZA PROJEKTU:			
PROJEKT WYKONAWCZY SIECI WODOCIĄGOWEJ WRAZ Z PRZYŁĄCZAMI DO GRANICY POSESJI			
NAZWA INWESTYCJI			
Budowa wodociągu Aleja IV i V Izabelin wraz z przyłączami do granicy działki			
LOKALIZACJA INWESTYCJI:			
246/2, 213, 211, 209, 207, 205, 203, 201, 199, 197, 195/1, 188, 185, 183, 181, 179, 177, 175, 173/1, 340, 342, 341, 337, 348, 347, obr. Izabelin, m. Izabelin, pow. grójcecki			
NAZWA INWESTORA:			
Urząd Gminy i Miasta Mogielnica ul. Rynek 1 05-640 Mogielnica			
PROJEKTANT:		PODPIS:	
mgr inż. Dorota Misiukanis			
SPRAWDZAJĄCY:		PODPIS:	
mgr inż. Dawid Hyc			
ZESPÓŁ PROJEKTOWY:		PODPIS:	
mgr inż. Sebastian Kawa			
mgr inż. Karolina Skubis			
TEMAT RYSUNKU:			
Projekt zagospodarowania terenu			
BRANŻA:	DATA:	SKALA:	NR RYSUNKU:
SANITARNA	05.2021	1:500	01/A6

